

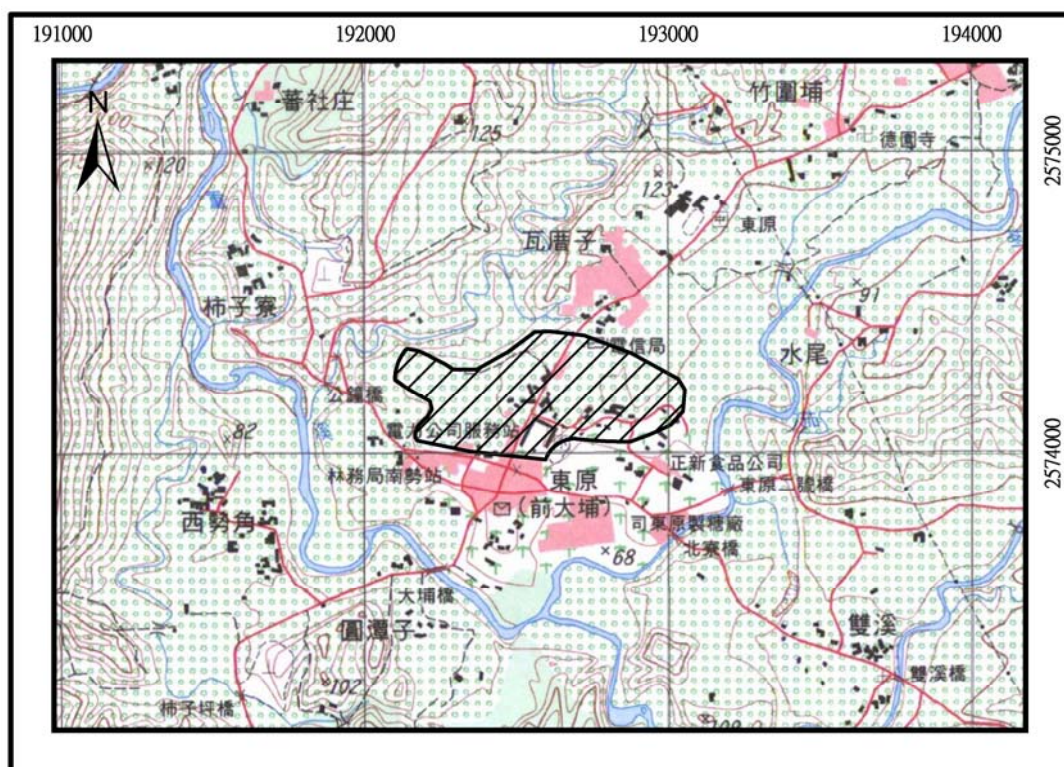
東原遺址

代號：1106-TY

地理環境



經 緯 度：	東經 120°26'20"	北緯 23°16'09"	方格座標：	E192600×N2574200m
行政隸屬：	臺南縣東山鄉東原村			
地 理 區：	嘉南平原－急水溪沖積平原			
海拔高度：	75-85m			
所屬水系：	龜重溪（急水溪／急水溪集水區）			
相關道路：	南 99：9.6K、南 104：03K、南 105			
簡要描述：	本遺址分布於東原聚落內，遺址的範圍北至東原加油站、南至東原派出所前方 50 公尺處、東至龜重溪河階崖邊、西至奇林修車場，地勢由東北向西南緩降。			

(地形圖附道路及水道並劃記範圍)



遺址狀態

遺物分布：	遺址主要開發為果園，呈梯田狀，地表可見零星分布的橙色夾砂陶片，另於西南側沿南 99 鄉道周遭，亦採得少量夾砂陶片。
面 積：	長寬大致 850m×450m，面積約 306000 m ² 。
保存狀況：	因聚落房舍興建及道路興建使遺址遭到相當程度之破壞。
文化類型：	東原類型（臧振華等 1994）

年 代：	約 1800-350 B.P.
遺 跡：	
遺物類別（附照片）	
文 化 遺 物	
石 器：	打製斧鋤形器、磨製石器（臧振華等 1994：1106-TY，許清保 2004：61-62）
陶 器：	<ol style="list-style-type: none"> 1. 橙色中砂軟陶，未見明顯器型（臧振華等 1994：1106-TY，許清保 2004：61-62） 2. 大湖文化：陶腹片（許清保採集） 3. 蔦松文化：陶腹片（許清保採集、本計畫採集）、罐形器（許清保採集）、陶環（本計畫採集）
<div style="display: flex; justify-content: space-around;"> <div style="text-align: center;">  <p>圖說：罐形器之口緣（許清保採集）</p> </div> <div style="text-align: center;">  <p>圖說：陶腹片（許清保採集）</p> </div> </div>	
骨 器：	
金 屬 器：	
其 他：	
自 然 遺 物	
動 物：	
植 物：	
岩 石：	
土 壤：	
其 他：	
遺址代表意義	
文化意義：	根據 1994 年的紀錄，本遺址因保存狀況尚好，陶器類型異於平原區的蔦松文化陶器類型，具地方期相代表性，且遺址面積大等因素（臧振華 1994：1106-TY），因此建議列為重要遺址。本計畫調查發現本遺址之分布範圍確實十分廣泛，且出土之陶質遺物特徵十分明顯且具特殊性，遺物類型多樣化，因此仍沿襲建議列為重要遺址。
歷史沿革：	
評鑑等級：	重要遺址

建議事項			
遺址處理：	1. 建議指定為縣定遺址。		
遺物保存：			
行政處理：	<input checked="" type="checkbox"/> 指定遺址 <input type="checkbox"/> 列冊遺址 <input type="checkbox"/> 疑似遺址		
其 他：			
備 註			
本遺址原分為西東原、東原國小二遺址，1994 年依調查結果判斷應屬同一遺址，而將其合併稱為東原遺址（臧振華等 1994），本計畫沿襲使用。			
研究簡史			
1. 1977 年 4 月臧振華發現。 2. 1994 年 3 月 26 日臺閩地考古遺址普查研究計畫調查。 3. 2004 年許清保等人調查。 4. 2008 年 6 月 13 日本計畫鄒騰露、吳佩秦調查。			
參考文獻			
1. 1994 臧振華等《臺閩地區考古遺址：臺南縣、臺南市》內政部委託中央研究院歷史語言研究所之研究報告。 2. 2004 許清保《南瀛遺址誌》台南縣新營市：台南縣政府。 3. 2007 許清保〈尋訪哆囉囑社群〉《台灣文獻》58（1）：192-212.			
土地管理基本資料			
定著土地地號：		總面積： 平方公尺	
使用分區（類別）：			
地號：	姓名	戶籍或連絡地址	聯絡電話
面積：			
所有人（代表）			
使用人			
管理人			
土地使用現況			
使用分區（類別）			
附近景觀：	遺址目前所在周遭大多為果園。		

	
<p>圖說：北界之東原加油站</p>	<p>圖說：東原聚落之街道景觀</p>
<p>使用現況：</p>	<p> <input type="checkbox"/> 荒廢地 <input checked="" type="checkbox"/> 農耕 <input type="checkbox"/> 景觀綠地 <input type="checkbox"/> 建築區 <input type="checkbox"/> 其他 </p>
<p>說明：此遺址目前為東山鄉之東原村聚落。</p>	
	
<p>圖說：遺址之北側荒地近景</p>	<p>圖說：遺址之由東往西拍攝之遠景</p>
	
<p>圖說：地層斷面上採集之夾砂紅陶</p>	<p>圖說：西側採集到陶片之地層斷面</p>
<p>其他相關事項</p>	
<p> 執行單位：台灣打里摺文化協會 計畫主持人：劉益昌 填表人：吳佩秦／顏廷仔／劉益昌 </p>	